



INFORMAZIONI SUI PERCORSI  
ROUTE INFORMATION

Caratteristiche percorso/Route features

- pista ciclabile con asfalto  
paved bicycle path
- pista ciclabile senza asfalto  
unpaved bicycle path
- strada a basso traffico con asfalto  
low traffic paved road
- strada campestre senza asfalto  
low traffic unpaved road

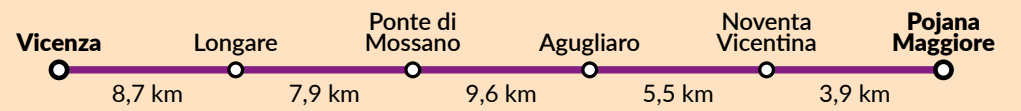
Segnaletica/Signage

**E7 E2 I1 I2 I5**

Informazioni/Information

- stazione ferroviaria / railway station
- noleggio biciclette / bike rent
- assistenza biciclette / bike assistance
- ricarica E-bike / E-bike recharge
- distanza parziale / partial distance

LA PISTA CICLABILE DELLA RIVIERA BERICA  
RIVIERA BERICA CYCLE PATH



- 
- 1 giorno / day
- Slow bike, Family
- Touring, E-bike, Road bike
- 35,6 km di pista ciclabile / cycle path  
asfalto / asphalt: 100%
- Segnaletica / Signage **E7**
- Vicenza

La Pista Ciclabile  
della Riviera Berica

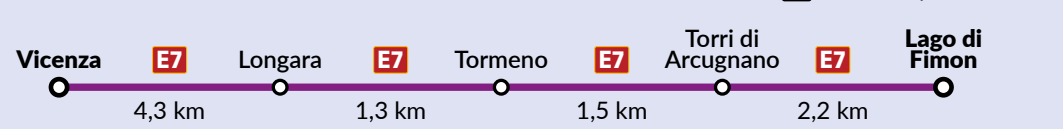
Riviera Berica cycle path

Vicenza – Pojana Maggiore

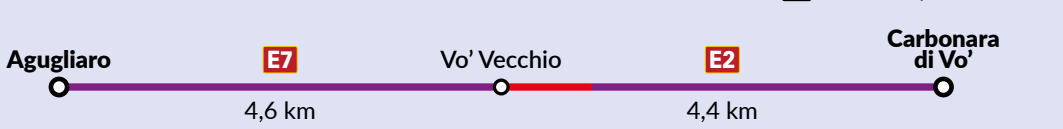


DEVIAZIONI / DETOURS

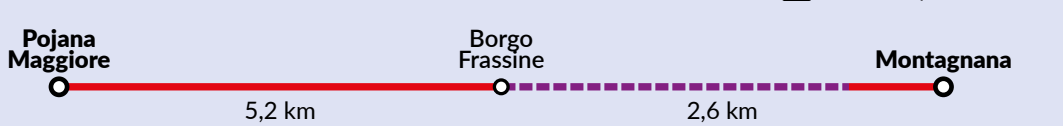
VICENZA - LAGO DI FIMON



COLLI BERICI - COLLI EUGANEI



POJANA MAGGIORE - MONTAGNANA



INFORMAZIONI TURISTICHE  
TOURIST INFORMATION

La pista ciclabile della Riviera Berica segue il tracciato della ferrovia dismessa Vicenza-Montagnana, ai piedi dei Colli Berici. L'elemento che più di altri caratterizza questo percorso è la villa veneta. Notevoli sono Villa Valmarana ai Nani, Villa da Schio a Costozza, Villa Barbarigo a Noventa Vicentina e i tre capolavori di Palladio: Villa Capra, Villa Saraceno e Villa Pojana.

The Riviera Berica cycle path follows the route of the disused Vicenza-Montagnana railway, at the foot of the Berici Hills. The element that more than others characterizes this cycle path is the Venetian villa. Noteworthy are Villa Valmarana ai Nani, Villa da Schio in Costozza, Villa Barbarigo in Noventa Vicentina and the three masterpieces of Palladio: Villa Capra, Villa Saraceno and Villa Pojana.

DA VISITARE / TO VISIT

Siti di interesse storico-artistico  
Sites of historical-artistic interest

**Ville/Villas**  
Villa Valmarana ai Nani, Villa Capra La Rotonda, Villa Saraceno, Villa Pojana.

**Giardini storici/Historic gardens**  
Villa da Schio.

**Borghi/Villages**  
Costozza, Lumignano, Castegnero, Nanto, Mossano, Barbarano Vicentino, Villaga.

Siti di interesse naturalistico  
Sites of naturalistic interest

Lago di Fimon, Colli Berici.

Cantine, frantoi, prodotti tipici  
Wineries, oil mills, typical products

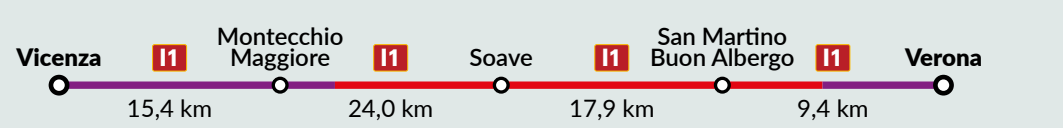
Costozza, Lumignano, Castegnero, Nanto, Mossano, Barbarano Vicentino, Villaga, Ponte di Castegnero.

Uffici Turistici  
Tourist Offices

Vicenza, tel. +39 0444 320854

ITINERARI / ITINERARIES

VICENZA - VERONA



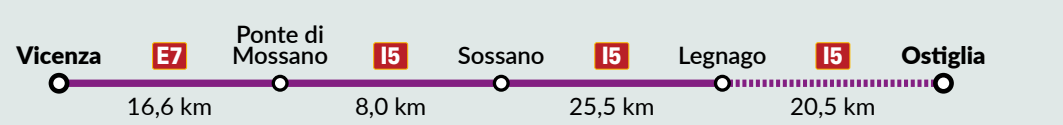
VICENZA - PADOVA (FIUME BACCHIGLIONE)



VICENZA - TREVISO (TREVISO OSTIGLIA)



VICENZA - OSTIGLIA (TREVISO OSTIGLIA)



Barbarano Mossano



Colli Berici



www.vicenzae.org





TORRI DI QUARTESOLO

VICENZA

GRISIGNANO DI ZOCCO

ARCUGNANO

LONGARE

MONTEGALDELLA

San Gottardo

MOSSANO

ALBETTONE

ZOVENCEDO

BARBARANO VICENTINO

VAL LIONA

SOSSANO

AGUGLIARO

SAREGO

ALONTE

ORGIANO

CAMPIGLIA DEI BERICI

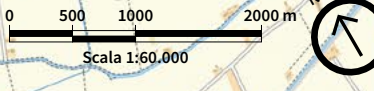
LONIGO

POJANA MAGGIORE

NOVENTA VICENTINA

ZIMELLA

ASIGLIANO VENETO



Ostiglia, 37 km  
Legnago, 16 km  
Cologna Veneta, 3 km

Montagnana, 7 km  
Este, 24 km

